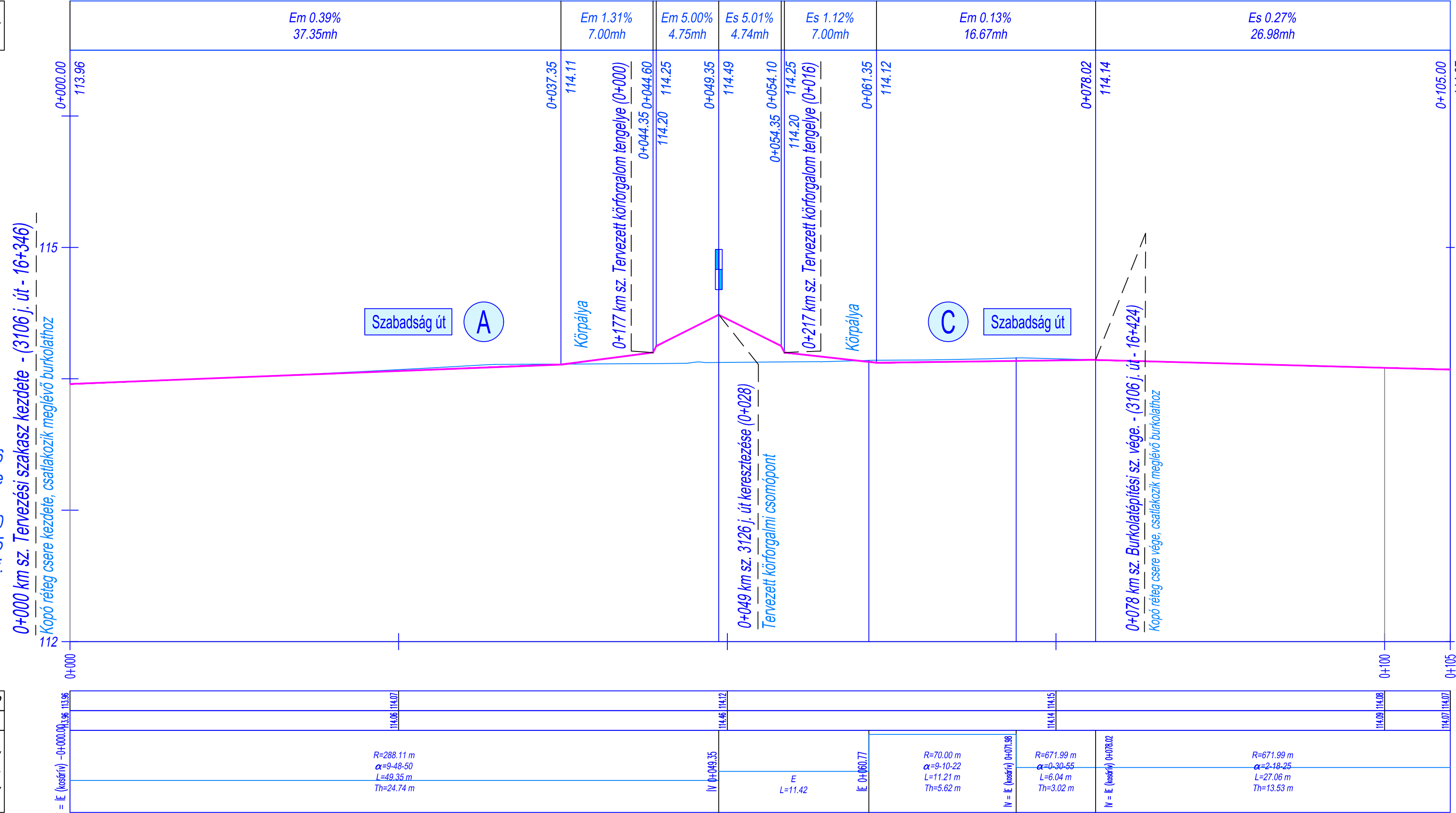


ESÉSVISZONYOK

TEREP
PÁLYA
Jobb ív
ÍVVISZONYOK: Egyenes
Bal ív

3106
hossz-szelvénye

Mh=1:250
Mv=1:25
Alapszint: 112.00 mBf.

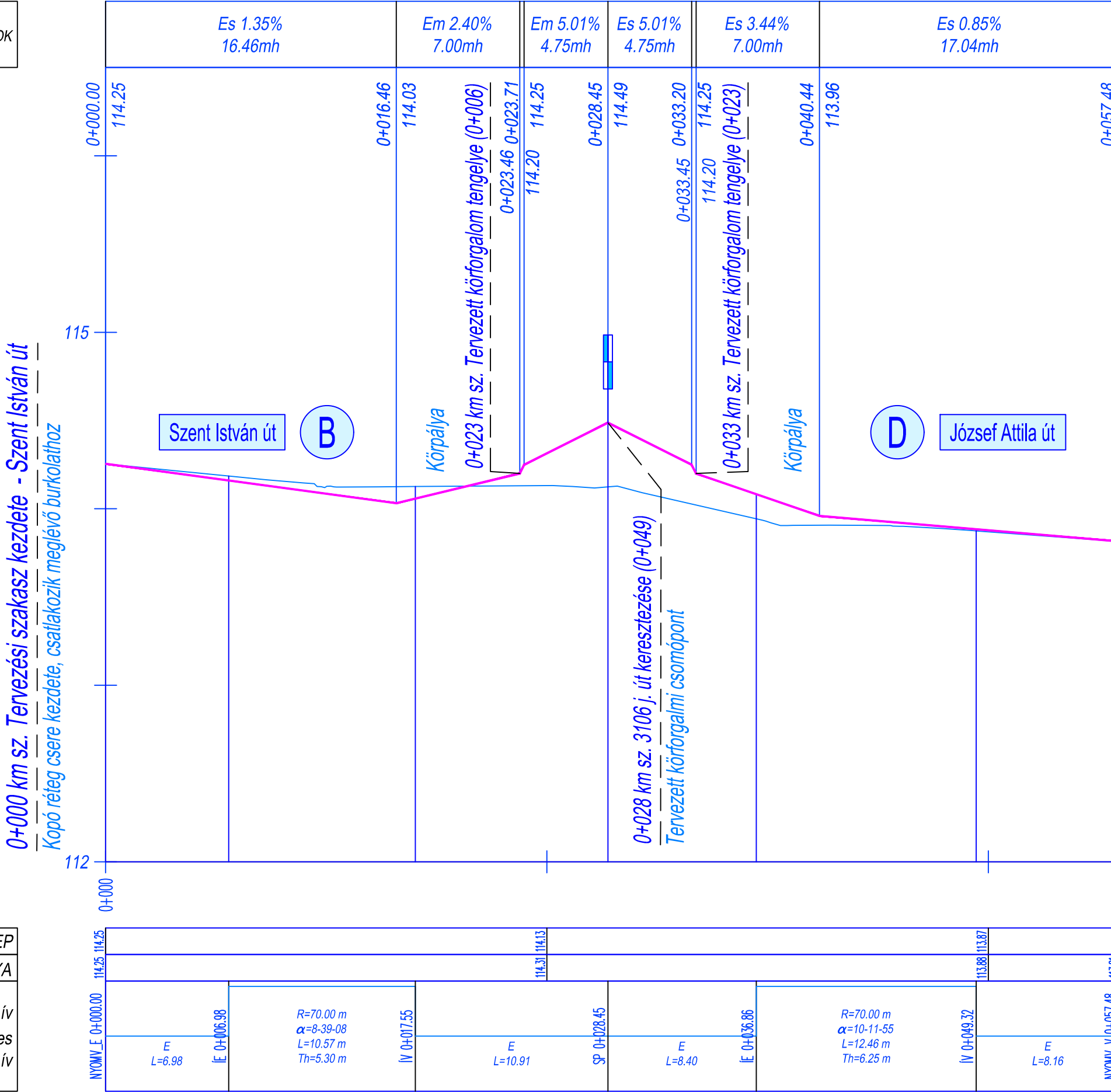


ESÉSVISZONYOK

TEREP
PÁLYA
Jobb ív
ÍVVISZONYOK: Egyenes
Bal ív

3126
hossz-szelvénye

Mh=1:250
Mv=1:25
Alapszint: 112.00 mBf.

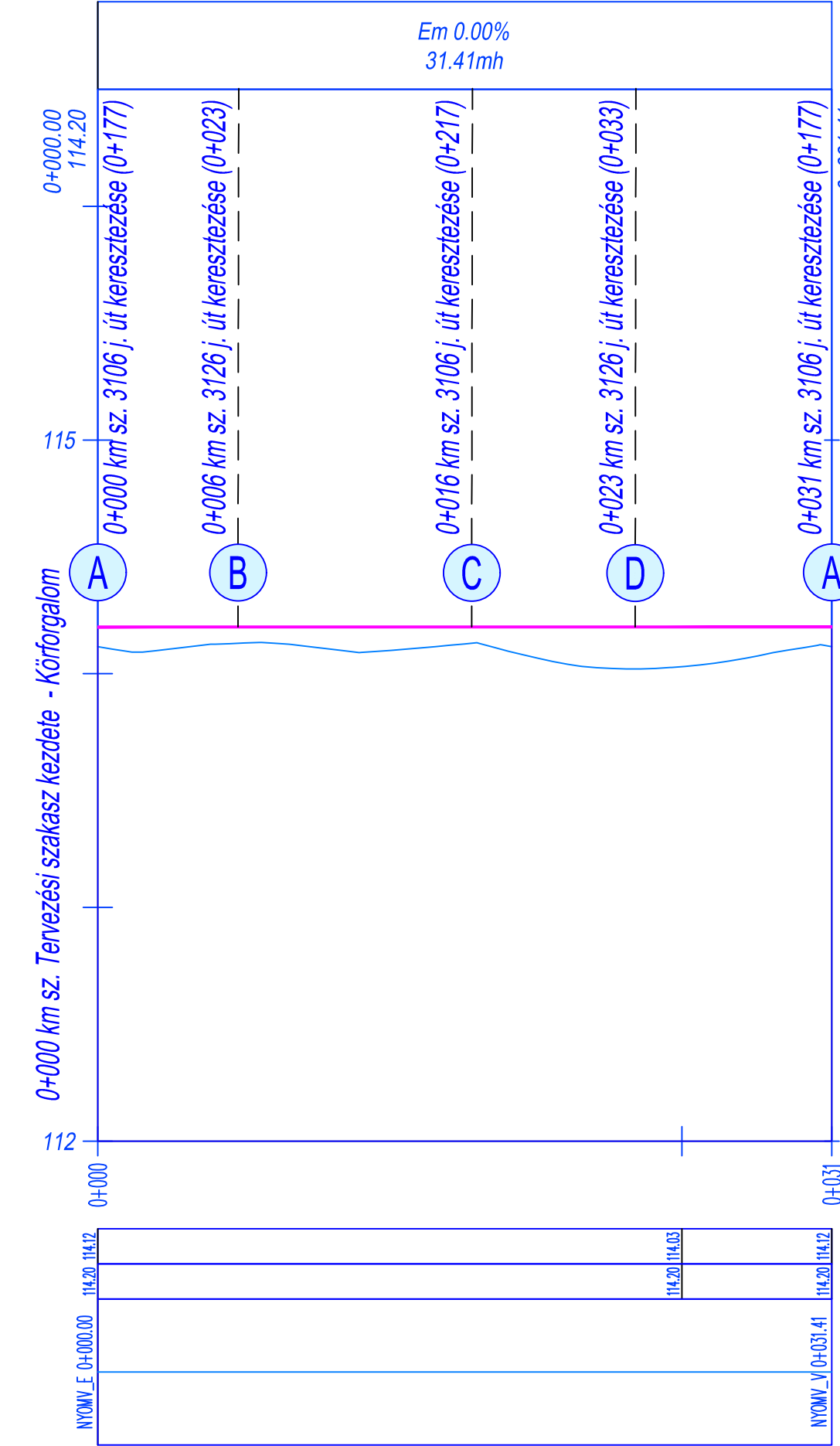


ESÉSVISZONYOK

TEREP
PÁLYA
Jobb ív
ÍVVISZONYOK: Egyenes
Bal ív

korforgalom
hossz-szelvénye

Mh=1:250
Mv=1:25
Alapszint: 112.00 mBf.



Megjegyzés:
A közmű vezetékek nyomvonalai az üzemeltetők adatszolgáltatása alapján lett ábrázolva.
A közműnyilvántartás hiányossága és pontatlansága miatt a közművezetékek nyomvonala több helyen bizonytalan, tájékoztató jellegű.
A meglévő közmű vezetékek nyomvonalát kutatóárokkaival és műszeres vezetékekutatással javasoljuk pontosítani a kivitelezés során.

Az építési munka csak KIVITELI TERVEK alapján végezhető 191/2009 (IX.15.) Korm. rendelet alapján!

A tervdokumentáció szerzői jog védelem alatt áll. A szerzői jog az EPLY Kft-t illeti meg!
A tervdokumentáció nyilvánosságra hozatala, másolása, átdolgozása, más célra történő hasznosítása és továbbtervezése a tervező hozzájárulása nélkül nem lehetséges!

MEGERŐSÍTŐ	JÁSZFÉNYSZARU VÁROS ÖNKORMÁNYZATA Jászfényszaru, Szabadság tér 1.	Dátum:	2017.03 hó
TERVEZŐ	5000 Szolnok, Újszászi út 91/1 hrsz (Gima Szolnok Ipari Park / Vállalkozó ház 2) Tel./Fax: +36 (56) 230 - 930; Mob.: +36 (30) 847-1143 e-mail: info@epty.hu; web: www.epty.hu	Szerkesztő:	Bencsik Péter
Felelős tervező:	Kácsor András KE-K/16-0082	Aláírás:	
Tervfajta:	ÚTÉPÍTÉSI ENGEDÉLYEZÉSI TERV	Méretarány:	M=1:250/250
Tárgy:	3106 sz. Vácselejtől-Jászfényszaru ök. 16+396 km és	Tervszám:	EP-01/2018
Rajz megnevezés:	3126 sz. Jászfényszaru-Boldog ök. út 0+000 km körforgalmi csomópont átépítése	Rajzszám:	U-05
ÁLTALÁNOS HOSSZ-SZELVÉNY			
Ezen terv az EPLY KFT. szellemi tulajdona, amelyet szerzői jog véd!			